



25.9.2008 19:00 – 5.10.2008 17:00

Safranbolu, Ankara, Mustafapasa, Kayseri, Istanbul

fotky: petr.jelinek@noveveseli.cz

# Expedice č. 3 - Turecko 2008

# Expedice č. 3 - Turecko 2008

(čtvrtek 25.9.2008 19:00 - neděle 5.10.2008 17:00)

**Projeli jsme celkem 5 zemí:**

Slovensko, Maďarsko, Srbsko, Bulharsko, Turecko

**Počet účastníků:** 4 (Libor, Rostá, Jirka a Petr)

**Jeli jsme autem:** Ford Transit



**Do Turecka jsme jeli po trase:**

Žďár nad Sázavou – Velké Meziříčí – Brno – Bratislava – Budapešť – Bělehrad – Sofia – Edirne

**Počet hraničních kontrol:** přes 40

**Celkem jsme autem ujeli:** 5 265 km

**Celkem jsme nachodili:** 104 823 kroků

**Trasu Istanbul (Turecko) – Velké Meziříčí (ČR) jsem ujeli za:** 25 hodin (včetně přestávek)

**V Turecku jsme jeli po trase:**

Edirne – Istanbul – Safranbolu – Ankara – Kirsehir – Hacibektaş – Gülsehir – Mustafapasa – Ürgüp – Údolí Soganli – Yesilhisar – Ercies Dagi – Kayseri – Ankara

**V Turecku jsem spali na těchto místech:**

**Edirne** (pá 26.9.2008) – **Safranbolu** (so 27.9.2008) – **Ankara** (ne 28. – po 29.9.2008) – **Mustafapasa** (út 30.9.2008) – **Kayseri** (st 1. – čt 2.10.2008) – **Istanbul** (pá 3.10.2008)

**Nejvyšší dosažená nadmořská výška:** cca 3 650 m (plus minus cca 50 m) v Ercies Dagi

**Nejnižší dosažená nadmořská výška:** cca 1 m v Istanbulu

# Expedice č. 3 - Turecko 2008

Do Turecka jsme jeli po trase (viz na mapě):

Velké Meziříčí - Brno – Bratislava - Budapešť - Bělehrad - Sofie - Edirne - Safranbolu



# Expedice č. 3 - Turecko 2008

V Turecku jsme jeli po trase (viz na mapě):

**Safranbolu - Ankara – Kayseri ... a pak zpět po stejné trase do Istanbulu (pak domů přes Edirne)**





## Safranbolu, Turecko

27.9.2008

**Safranbolu** je město v severním Turecku, kde najdeme nejvíce chráněných památek v Turecku vůbec.

V roce 1994 zařadilo UNESCO Safranbolu do svého seznamu světového kulturního dědictví. Safranbolu se pyšní 1008 architektonickými objekty, mezi něž patří hrázděné domy, mešity, fontány, i turecké lázně. Město hrálo kdysi důležitou roli, protože leželo na hedvábné stezce. Putovaly tudy karavany od Istanbulu k Černému moři.

Jméno město dostalo po vzácném koření šafránu. Kdysi dávno totiž šafránová pole obklopovala město.



## Safranbolu, Turecko, 28.9.2008

**Safranbolu** leží v kopcovité krajině poblíž uhelného revíru Karabük asi 230 kilometrů severozápadně od Ankarý. Dosud si uchovalo prakticky stejnou tvář, jakou měla většina maloasijských měst v 19. století. Tehdy se téměř každá osmanská obec mohla pyšnit krásnými dřevem hrázděnými domy. Několik takových staveb je možné stále spatřit v Burse, Kastamonu nebo Tokatu.

Safranbolu je však příkladem tradiční architektury osmanského stylu, s jakou se dnes v takové ucelenosti již není možné nikde jinde setkat.




## Ankara, Turecko

29.9.2008

**Ankara** je od roku 1923 hlavní město Turecka. Nachází se přímo uprostřed země a dnes má přibližně 3,5 mil. obyvatel.

Asi nejvýznamnější památkou je zde historická pevnost z 16. století. Dále je také velmi navštěvováno **Atatürkovo mauzoleum** a vyhledávané **Muzeum anatolských civilizací**. Z historických památek jsou zde na kopci pouze opravené zbytky pevnosti **Citadela**, z které je nádherný panoramatický pohled po celém městě.

Na rozdíl od Istanbulu zde nejsou téměř žádné památníky osmanské vlády.





**Ankaru** založili Frýgové v 8. století př. n. l., kteří do Turecka přišli ve 12. stol. př. n. l. a rozvrátili říši Chetitů. Jejich hlavním městem byl Gordion (80 km jihozápadně od Ankary) Poté Ankaru převzali Římané jako Angoru. Později ji obsadili Turci a udělali z ní provinční město. Do vyhlášení republiky byla známa jen chovem angorských koček. Po jejím vyhlášení ale Mustafa Kemal řekl, že nepřítel nesmí zemi pokořit z lodí, takže zvolil Ankaru jako hlavní město ze strategického hlediska. To nastartovalo veliký růst města, Kemalovi zde postavili po jeho smrti na konci 30. let mauzoleum.

Po válce, v 60. a 70. letech 20. století, došlo k hospodářskému rozvoji města do dnešního stavu.





## Ankara: Muzeum Anatolských civilizací (vstupné 15 TRL)

S dějinami Anatólie, které jsou dlouhé již 9000 let, se můžeme seznámit právě v Ankaře. Anatólskými civilizacemi se zde myslí ty antické, předchůdci a současníci starého Řecka a Říma. A je jich dost, vždyť první civilizace světa možná vznikla právě tady. V muzeu jsou nálezy paleolitických a neolitických společenství i mnohem vyspělejších Asyřanů, Chetitů, Frýgů, Urartiánů, Lýdů a také Řeků a Římanů. Pevnosti, hrobky, chrámy, města, zavlažovací kanály i záhadnější pozůstatky těchto civilizací uvidíte při své cestě Tureckem všude a v tomto muzeu máte jedinečnou možnost dozvědět se o nich něco více. Exponáty jsou navíc umístěny v hezky opraveném krytém tržišti z 15. století.



## Hacibektaş, Turecko

30.9.2008

V městečku **Hacibektaş** je pochován zakladatel šíitské náboženské sekty beктаšů, jejíž tolerantní učení ovlivněné súfismem inkorporovalo také některé zvyky a rituály charakteristické pro křesťanství (kult světců, zpověď, ...).





Nejoddanějšími ctiteli mystika a duchovního filozofa **Haci Bektaş** [Hadži Bektaše], jenž žil ve 13. století n. l., jsou příslušníci beктаšského derviškého řádu, kteří po rozpuštění janičářských oddílů, s nimiž byli úzce spjati, našli v první polovině 19. století n. l. útočiště v hornatých oblastech západního Balkánu, především v albánském etnickém prostředí.

Celý komplex tvoří hrobky, nádvoří, iniciační cely, bazény, refektář (jídelsna) s původními kuchyňskými kotli. Hrobka **Haci Bektaše** na třetím nádvoří má 7 dveří a je obzvláště strhující. Některé nápisy byly provedeny přírodními barvami vyrobenými z mořenového kořenu.

V roce 1919 se tady cestou ze Sivase do Ankary zastavil **Atatürk**. Obdiv k sektě mu však nezabránil zákazů všech mystických skupin a sídel dervišů v roce 1925, protože byly v rozporu s oficiální sekulární doktrínou.

## Gölsehir, Turecko

30.9.2008

Městečko **Gölsehir**, blízko kterého navštívujeme kostel Sv. Jana (St. John Karskilise) z 13. století, který má uvnitř renovované fresky s výjevy z doby křesťanství.





Vstupné je však docela vysoké. 8 TRL nás sice překvapuje, ale když už jsme tady, tak se do kostela, vytesaného ve skále všichni podíváme.

Než vyjdeme na okolní skalnaté útvary, začne opět pršet, i když v pozadí se opět začíná obloha protrhávat.

Později se dozvídáme, že kostelíky za 8 TRL jsou ty, které jsou již restaurované a "září" novými barvami. Ostatní, na které ještě nebylo restaurátory šáhnuto jsou jen za 3 TRL.




## Údolí Soganli, Turecko

1.10.2008

Oblast **Kappadocia** vznikla po výbuchu několika sopek, především nejvyšší Erciye Dagi (3917 m) a Hasan Dagi (3268 m).

Tyto sopky způsobily vznik roztodivných přírodních útvarů, které jezdí obdivovat lidé z celého světa.





Hlavním lákadlem **údolí Soganli** je ticho a klid. Lze o něm říci, že je jakýmsi mikrokosmem v údolí Göreme. Vyplatí se navštívit 6 kostelů, třebaže kdysi jich tu stávala více než stovka.

Obyvatelé zde dříve vyznávali především křesťanskou víru, která byla postupem času, jak se islám šířil, vytlačena do ústraní. Proto zde najdeme velké množství méně či více zachovalých kostelíků s křesťanskými motivy.

Nejčastěji jsou vytesané ve skalách a to včetně nejrůznějších příbytků. Výbuchy sopek zde vytvořily nádherné přírodní útvary hrající všemi barvami, které jinde na světě nenaleznete.

Bohužel zemětřesení, eroze a i lidé způsobují, že tyto přírodní útvary a památky se neodvratně proměňují a mizí ... ☹



## Erciyes Dagi, Turecko

2.10.2008



V oblasti Kappadocia najdeme několik sopek, z nichž jsou nejvyšší sopka Erciyes Dagi (3917 m) a Hasan Dagi (3268 m).

Obě sopky jsou však již několik staletí vyhaslé.

Po hřebeni hory jsme stoupali (zprava do leva) na nižší vrcholek hory (druhý vrcholek uprostřed fotky).

Až do výšky 2200 m vede nádherná silnice, kde jsou hotely a středisko zimních sportů a odkud také vyrážíme na výstup. Do výšky cca 2800 m je možno vyjet lanovkou. Tuto možnost však nevyužijeme.





**Kayseri** se nachází ve výšce 1050 metrů, k hoře jsme přijeli po 25 km na parkoviště ve výšce 2200 metrů, odkud vyrážíme. Nejsou tu žádné značené trasy a tak se většinou jde po kamenných polích.

Za celý den jsme ušli asi 16 km z výšky 2200 m do výšky 3650 metrů (plus mínus cca 50 m) Nahoru jsem šli asi 4,5 hodiny a dolů jsme seběhli za 2 hodiny a 45 minut.

Výstup jsme začali v 8:30 hodin místního času, na předvrchol jsme dorazili v 13:30 hod. Po krátké přestávce nahoře jsme začali sestupovat pár minut před 14. hodinou. Dole zpět u našeho auta jsme byli přibližně v 16:30 hod.



## Kayseri, Turecko

3.10.2008

**Kayseri**, antická *Kaisareia Mazaka* či *Cesarea*, je město v Kappadokii ve středním Turecku.

Má asi 873 tisíc obyvatel a leží v nadmořské výšce 1054 m na úpatí vyhaslé sopky Erciyes. Je hlavním městem stejnojmenné provincie.

Město je významným průmyslovým střediskem, je známé výrobou uzenin, nábytku a proslulých koberců.





Na místě dnešního **Kayseri** byla už v chetitské době (2. tisíciletí př. Kr.) osada *Mazaka*, která kolem roku 150 př. n. l. dostala jméno *Eusebeia* a za císaře Tiberia v roce 17 byla na jeho počest přejmenována na *Kaisareia*, latinsky *Caesarea*. Stala se hlavním městem provincie *Cappadocia*, po rozdělení za císaře Valense *Cappadocia prima*.

Věřícím v Kappadokii je také adresován **První list Petrův**, takže lze předpokládat, že se zde brzy rozšířilo křesťanství. Od počátku 3. století se město stalo střediskem křesťanské vzdělanosti a rozkvět města vyvrcholil ve 4. století, kdy zde působili slavní kappadočtí Otcové Basileios Veliký a jeho bratr Řehoř z Nyssy. Špitály, starobince i kuchyně pro chudé, jež zde Basilioš postavil a zavedl, byly v antice proslavené.



## Istanbul (Beyoglu), Turecko

4.10.2008

### Palác Dolmabahce v Beyoglu (vstupné 10 TRL nebo 6 EUR)

je reprezentační empírový palác na břehu Bosporu, kam se v roce 1855 přestěhoval sultán Abdulmecit I. i se svým dvorem.

V mořské hladině se zrcadlí až přezdobená stavba osmanského slohu, jejíž stavba byla prý tak nákladná, že ve velké míře přispěla ke státnímu bankrotu v roce 1876.

Přepychové řešení interiéru věrně ctí tradice pohádkových sultánských paláců, jen jeho styl je méně orientální. Obdivuhodné je množství zlata a těžkých brokátů ve spojení s velkými prostorami.



**Palác Dolmabahce v Beyoglu (Istanbul)** býval sídlem tureckých sultánů a zabírá plochu asi 700 tisíc metrů čtverečních. Jedná se o velký komplex paláců, pavilonů, mešit, fontán a nádvoří. Celý komplex můžeme rozdělit do čtyř nádvoří a komplexu harému.

Z několika prohlídkových tras jsou nakonec přístupné pouze dvě, takže si vybíráme levnější Harém (za 6 Euro nebo 10 TLR), kde byly soukromé místnosti sultána. Ve dvou patrech pak vidíme nádherné sály plné nábytku, obrovských váz, lustrů z křišťálu a samozřejmě také menší rodinné pokoje sultána a jeho rodinných příslušníků. Během 30-ti minutové prohlídky jsme museli nechat kameru i fotoaparát před vstupem do paláce u bezpečnostní služby. Přesto ale uděláme několik fotek mobilem, ale ty nejsou vždy nejlepší kvality. Rozhodně ale tato prohlídka stojí zato a nelitujeme vyššího vstupného. Navíc na konci prohlídkové trasy uvidíme ložnici s postelí zahalenou tureckou vlajkou, kde zemřel 10. listopadu 1938 **Mustafa Kemal Atatürk**.

Všechny hodiny v paláci také ukazují čas jeho skonání – 9:05 hodin.



*Úzké uličky v Beyoglu jsou přeplněné obchodníky*


*Řecký pravoslavný kostel (Beyoglu)*

## **Istanbul, Beyoglu 4.10.2008**

je proslulý především jako město, které se rozkládá na dvou kontinentech. Do historie se zapsal pod různými jmény: *Byzantion*, *Konstantinopol* nebo *Cařihrad*.

Oba kontinenty spojuje a zároveň rozděluje Bosporská úžina. V evropské části se nachází většina významných památek a také historické centrum města, původem ještě z dob Římské říše. Bospor je strategická mořská úžina, dopravně velmi využívaná. Její název znamená „Ten s úzkým hrdlem“. Hloubka tohoto průlivu je 118 metrů, dlouhý je 31,5 km.

Tato mořská cesta spojuje Černé moře s Marmarským. Podle pověsti přepluli Bospor jako první argonauti hledající Zlaté rouno.



**Beyoglu** (dnes součást Istanbulu) bylo založeno ve 13. století jako janovská obchodní kolonie. Věž **Galata** je poslední známka ve 14. století postaveného opevnění. Na nejvýše položeném místě městské části, náměstí **Taksim**, se nachází známý nákupní bulvár **Istiklal Caddesi** s mezinárodními obchodními domy a obchody. Od počátku 90. let je tato ulice uzavřena pro silniční provoz, avšak zde od té doby opět jezdí historická tramvaj.

V ulicích kolem **Istiklal Caddesi** se nachází četné specializované obchody, restaurace, občerstvení, křesťanské kostely a jedno tržiště. Tradičně bylo Beyoglu obýváno Evropany Istanbulu a je vedle čtvrti Ortaköy centrem nočního života.

## Istanbul, Beyoglu, 4.10.2008, Galatská věž



Nejvýraznějším prvkem siluety Galaty je 60 m vysoká válcová věž **Galata kulesi** s kuželovitou střechou, jejíž původ se datuje do 6. století.

Po dobytí města osmanskými Turky r. 1453 sloužila jako vězení a později jako požární hláska.

Dnes jde o turistickou atrakci s vyhlídkovou terasou a v 9. patře se nachází restaurace a klub. Odtud je také velmi krásný panoramatický výhled na Istanbul.







## Fotky z cesty ...

Děti v zavazadlovém prostoru  
(viděli jsme i v nákladovém  
prostoru).

Dětské sedačky v Turecku snad  
vůbec neexistují. ☹

dálnice kousek za městem Istanbul,  
Turecko, 27.9.2008



Pustí nás z Turecka? (Turecko-Bulharsko, 4.10.2008)

Tentokrát se vezeme (Istanbul, 4.10.2008)

Cesta zpět deštěm a bahnem ... a náš Fordík projede všude  
... i když někde s malou pomocí (Srbsko, 5.10.2008)

Jen přes mýtnici vede cesta do Asie (Istanbul, Turecko 27.9.2008)





# Ubytování a stravování

aneb

Jak jsme spali a jedli ...

**Spali jsme v hotelu: 8 x**

**Snídaně v ceně ubytování: 4 x**

V době našeho pobytu v Turecku jsme zažili ramadán včetně státních svátků po jeho skončení (takže občas byl problém najít otevřenou restauraci či volný hotel)

## **Ramadán:**

Postní měsíc ramadán je devátý měsíc islámského kalendáře. Během tohoto měsíce údajně prorok Mohamed obdržel první Boží zjevení.

Ramadán se nazývá též **saum**, tedy „půst“. Během ramadánu musí zdravý dospělý muslim každý den od východu do západu slunce dodržovat naprostý půst, to jest zdržovat se jídla, pití, kouření, žvýkání a sexu. Tento půst patří mezi **Pět pilířů islámu**.

Ramadán je pohyblivý svátek, muslimský kalendář má totiž lunární měsíce, kratší než měsíce křesťanského kalendáře. Každým rokem se tak ramadán vůči křesťanskému kalendáři posune o 11 dnů nazpět.

Zastávka na oběd (Turecko, 28.9.2008)



## Fotky z ulice aneb „Turecko a lidé“

*... tak nasedej mámo jedem ...*



Mustafapasa, Turecko, 1.10.2008




**Safranbolu** (sluneční hodiny)  
**Kayseri** (čistič obuvi)



**Ankara** (klepání koberců)  
**Istanbul** (čistič obuvi)



**Istanbul** (babička sbírá kartony)  
**Ankara** (hrající si děti na ulici)



# Expedice č. 3 - Turecko 2008

(čtvrtek 25.9.2008 19:00 - neděle 5.10.2008 17:00)

Projeli jsme celkem 5 zemí (po trase ZRnS – Velké Meziříčí – Brno – Bratislava – Budapešť – Bělehrad – Sofia – Edirne) přes asi 40 hraničních kontrol. Celkem jsme ujeli 5265 km a na poplatcích zaplatili 4700 Kč. Za ubytování (8 nocí) jsme zaplatili celkem 8 850 Kč (po přepočtu a za všechny). Dále se platilo parkovné, vstupné do muzeí, jízdné dopravou, ... Nafta bude stát do cca 20 000 Kč za celou dovolenou. Pěkný výlet tedy vyjde na cca 10 000 Kč za jednoho.

*(Jen pro orientaci: TLR (Turecká Lira) = cca 15 Kč, Euro = cca 25 Kč, ... poplatky níže jsou uvedeny za auto - tedy za všechny)*

## 1. den: Velké Meziříčí - Edirne (1440 km)

<b>Poplatky:</b> Slovensko: měsíční dálniční známka	150 Kč
Maďarsko: dálniční poplatek na 7 dnů	8 Euro
Srbsko: mýtné Subotica – Novi Sad	15 Euro
mýtné Novi Sad – Bělehrad	13 Euro
mýtné Bělehrad – Niš	39 Euro
Bulharsko - dálniční známka na 7 dnů	7 Euro
<b>Ubytování:</b> Hotel ISIK	50 Euro (se snídaní)

## 2. den: Edirne - Safranbolu (682 km)

<b>Poplatky:</b> Edirne – Istanbul	5,5 TLR
Most Istanbul	5 TLR
Istanbul – Gerece	11 TLR
<b>Ubytování:</b> IYY Youlu Penzion	100 TLR (se snídaní)

# Expedice č. 3 - Turecko 2008

(čtvrtek 25.9.2008 19:00 - neděle 5.10.2008 17:00)

## 3. den: Safranbolu - Ankara (223 km)

Ubytování: 2 noci Hotel Ferah 80 Euro

## 5. den: Ankara - Mustafapasa (290 km)

Ubytování: Monastery Hotel 46 Euro (se snídaní)

## 6. den: Mustafapasa - Kayseri (157 km)

Ubytování: Kayseri - 2 noci 48 Euro

## 7. den: Kayseri - Ercies a zpět (40 km)

## 8. den: Kayseri - Istanbul (757 km)

Poplatky: Ankara – Istanbul 11,5 TLR

Ubytování: hotel Saydam 70 Euro (se snídaní)

## 9. - 10. den: Istanbul - Edirne - Velké Meziříčí (1676 km)

Poplatky: Istanbul – Edirne 5,5 TLR

Bulharsko - desinfekce 3 Euro

- úplatek policii 50 Euro (za rychlost a dál. známku ... a jsme bez pokuty)

Srbsko – mýtné 67 Euro (celkem za průjezd přes několik mýtnic)

Maďarsko – dál. znám. na 7 dnů 7 Euro







25.9.2008 19:00 – 5.10.2008 17:00

Safranbolu, Ankara, Mustafapasa, Kayseri, Istanbul

fotky: petr.jelinek@noveveseli.cz

# Expedice č. 3 - Turecko 2008

Svého Fordíka na cestu vzal a většinu času řídil: **Libor**

S organizováním trasy, s tvorbou denních zápisků pomáhal a o kuchyň se staral: **Jirka**

Navigoval, zápisky z cesty na Internet do blogu posílal, video natáčel, účetnictví vedl a spolutvořil tuto fotoreportáž: **Rostá**

Fotil a tuto fotoreportáž vyrobil: **Petr** dne 28.10.2008 ©